

Mapa do celów projektowych Skala 1:500

Mapa aktualna na dzień 15.09.2025 r.

----- - oznaczenie granic obszaru, który był przedmiotem aktualizacji

Woj. warmińsko-mazurskie

Powiat: giżycki

Gmina: 280604_2 Giżycko

Obręb: 280604_2.0013 Spytkowo

dz. ew. 350/12, 350/14, 350/15

Układ współrzędnych: układ 2000 pas 7 (południk21)

Układ wysokości: PL-EVRF2007-NH

Arkusze mapy zasadniczej: 7.215.27.23.2.4

Identyfikator zgłoszenia prac: **WG.6640.1612.2025**

UWAGA !!!

Służebności gruntowych nie badano

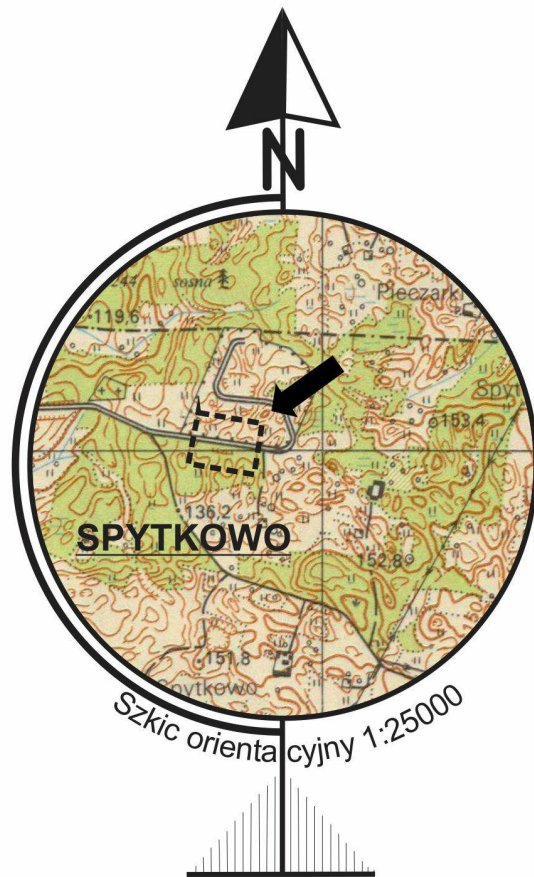
Uwaga:

- punkty geodezyjne prawem chronione na podstawie:

- Ustawa z dnia 17 maja 1989 r. Prawo geodezyjne i kartograficzne (tj. Dz. U. z 2024 r. poz. 1151. z późn. zm.)
- Rozporządzenie Ministra Spraw Wewnętrznych i Administracji z dnia 15 kwietnia 1999 r. w sprawie ochrony znaków geodezyjnych, grawimetrycznych i magnetycznych (Dz. U. Nr 2020, poz. 1357 z późn. zmianami)

Niszczenie (usuwanie) znaków geodezyjnych podlega karze grzywny.

- - punkty szczegółowej poziomej osnowy geodezyjnej
- ◡ - punkty szczegółowej poziomej i wysokościowej osnowy geodezyjnej
- - punkty osnowy pomiarowej



Dane w zakresie ewidencji gruntów wniesiono z numerycznej mapy ewidencji gruntów i budynków udostępnionej przez PODGiK w Giżycku, bez prawnego ustalenia granic.

Wszelkie obiekty budowlane podlegają wytyczeniu i inwentaryzacji powykonawczej przez jednostki wykonawstwa geodezyjnego lub osoby fizyczne posiadające zezwolenie na wykonywanie prac geodezyjnych.

Poza wykazanymi na mapie urządzeniami podziemnymi nie wyklucza się istnienia innych urządzeń podziemnych, które nie były zgłoszone do inwentaryzacji powykonawczej.

Punkty osnowy geodezyjnej są prawnie chronione.

WYKONAŁ: Giżycko, dnia 02.10.2025r

GEOLAND

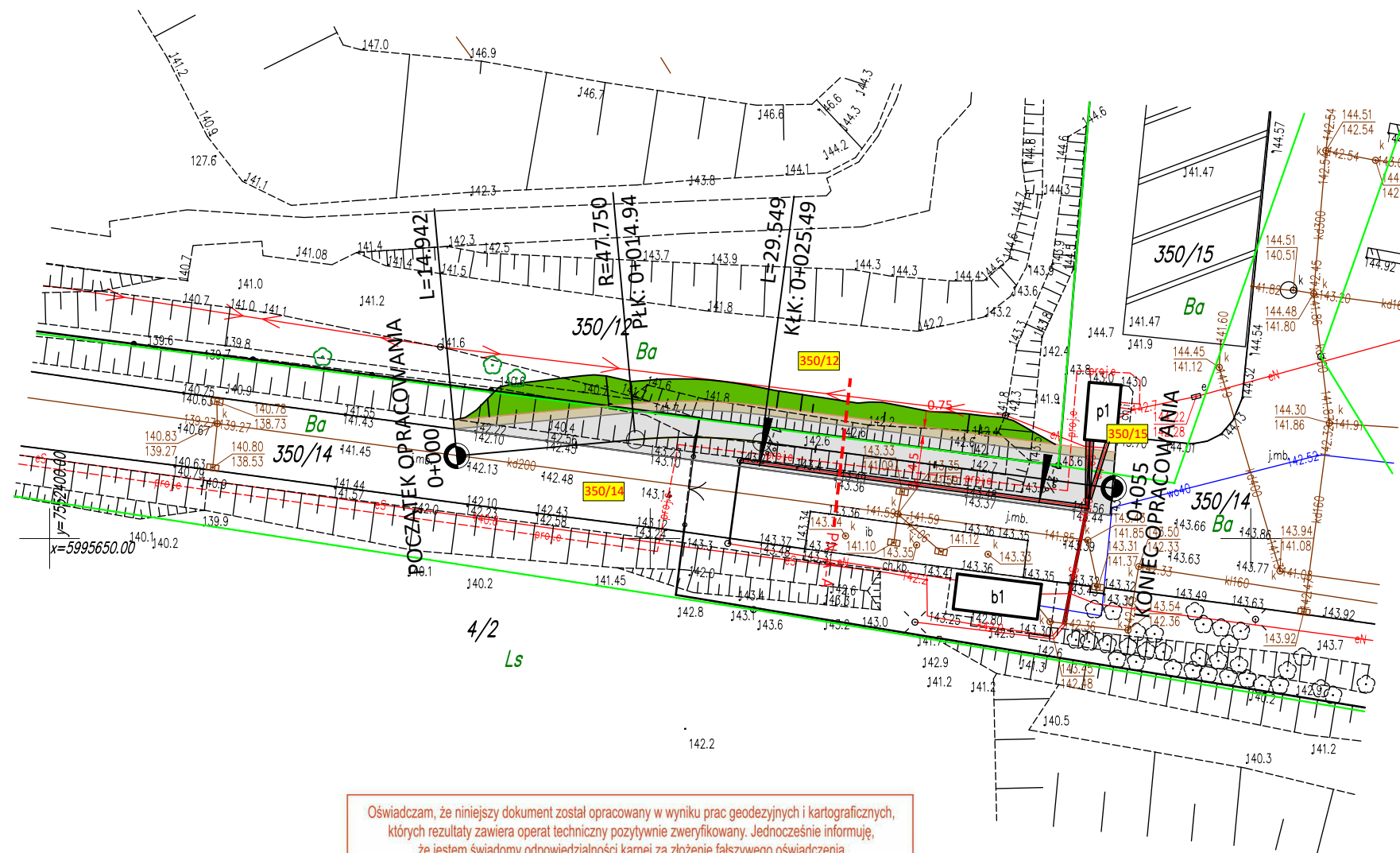
GEOLAND Usługi Geodezyjne

Marcin Stemplewski

11-500 Giżycko, ul. Suwalska 30

NIP 845-164-89-83, REGON 281351664

tel. kom. 606 803 423



Oświadczam, że niniejszy dokument został opracowany w wyniku prac geodezyjnych i kartograficznych, których rezultaty zawiera operat techniczny pozytywnie zweryfikowany. Jednocześnie informuję, że jestem świadomy odpowiedzialności karnej za złożenie fałszywego oświadczenia

Organ prowadzący zasób geodezyjny i kartograficzny: **STAROSTA GIŻYCKI**

Nr oraz data sporządzenia dokumentu zawierającego wynik pozytywnej weryfikacji: **WG.6640.1612.2025.1 13.10.2025r.**

Wykonawca prac geodezyjnych: **GEOLAND Usługi Geodezyjne Marcin Stemplewski**

Imię, nazwisko i numer uprawnień kierownika prac: **Marcin Stemplewski nr.upr.21201**

GEODETA UPRAWNIONY

inż. Marcin Stemplewski
Świadectwo Nr 21201 GGK

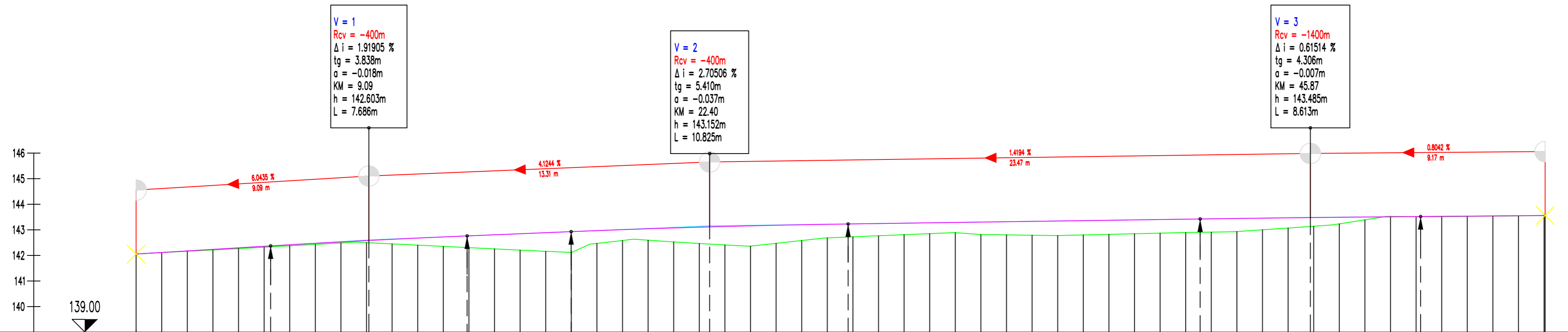
(podpis)

LEGENDA:

- proj. nawierzchnia drogi z betonowych płyt drogowych gr. 15cm
- proj. nawierzchnia pobocza z kruszywa C50/30 gr. 15cm
- proj. skarpy nasypu
- proj. krawędź jezdni
- proj. krawędź pobocza
- proj. rury ochronne
- granice działek
- 148** - działki, na których zlokalizowano inwestycje

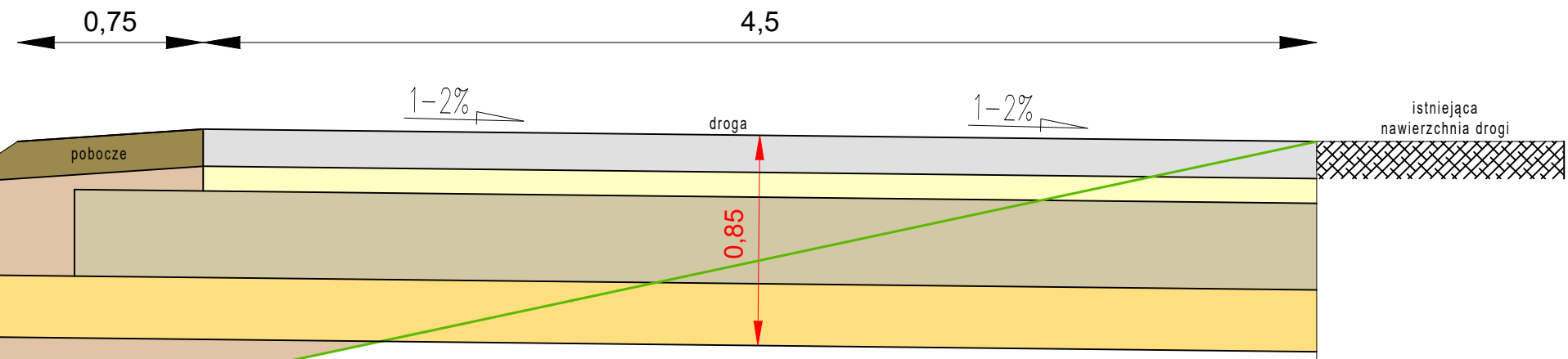
bp dprogres BIURO PROJEKTÓW DROGOWYCH PROGRES
NOWE SOLDANY 7 11-500 GIŻYCKO
TEL. 519-612-895 e-mail: progres.ap@wp.pl

PROJEKT TECHNICZNY	BRANŻA DROGOWA	DATA OPRACOWANIA	SKALA RYSUNKU
NAZWA INWESTYCJI	Wykonanie tymczasowej drogi dojazdowej do Zakładu Unieszkodliwiania Odpadów Komunalnych w miejscowości Spytkowo.		
LOKALIZACJA INWESTYCJI	województwo warmińsko-mazurskie, powiat giżycki, gmina giżycko miejscowość Spytkowo na działkach nr: 350/12, 350/14 oraz 350/15 obręb 0013 Spytkowo		
INWESTOR	Zakład Unieszkodliwiania Odpadów Komunalnych Spytkowo Sp. z o.o. Spytkowo 69, 11-500 Giżycko		
TYTUŁ RYSUNKU	PROJEKT ZAGOSPODAROWANIA TERENU	NUMER RYSUNKU 1	
PROJEKTANT	mgr inż. Wojciech Rudzki	NUMER UPRAWNIEN	WAM/0125/PWOD/10
ASYSTENT	inż. Paweł Pierkowski		



NUMER PRZEKROJU	P1 P2 P3 P4 P5 P6 P7 P8 P9 P10 P11 P12 P13 P14 P15 P16 P17 P18 P19 P20 P21 P22 P23 P24 P25 P26 P27 P28 P29 P30 P31 P32 P33 P34 P35 P36 P37 P38 P39 P40 P41 P42 P43 P44 P45 P46 P47 P48 P49 P50 P51 P52 P53 P54 P55 P56 P57
KILOMETRAŻ	-0.00 1.00 2.00 3.00 4.00 5.00 6.00 7.00 8.00 9.00 10.00 11.00 12.00 13.00 14.00 15.00 16.00 17.00 18.00 19.00 20.00 21.00 22.00 23.00 24.00 25.00 26.00 27.00 28.00 29.00 30.00 31.00 32.00 33.00 34.00 35.00 36.00 37.00 38.00 39.00 40.00 41.00 42.00 43.00 44.00 45.00 46.00 47.00 48.00 49.00 50.00 51.00 52.00 53.00 54.00 55.00 56.00 57.00
RZĘDNA TERENU	142.054 142.110 142.163 142.214 142.266 142.321 142.376 142.431 142.487 142.500 142.451 142.402 142.353 142.304 142.255 142.206 142.160 142.118 142.069 142.020 142.983 142.935 142.886 142.837 142.788 142.739 142.690 142.641 142.592 142.543 142.494 142.445 142.396 142.347 142.298 142.249 142.200 142.151 142.102 142.053 142.004 141.955 141.906 141.857 141.808 141.759 141.710 141.661 141.612 141.563 141.514 141.465 141.416 141.367 141.318 141.269 141.220 141.171 141.122 141.073 141.024 140.975 140.926 140.877 140.828 140.779 140.730 140.681 140.632 140.583 140.534 140.485 140.436 140.387 140.338 140.289 140.240 140.191 140.142 140.093 140.044 139.995 139.946 139.897 139.848 139.799 139.750 139.701 139.652 139.603 139.554 139.505 139.456 139.407 139.358 139.309 139.260 139.211 139.162 139.113 139.064 139.015 138.966 138.917 138.868 138.819 138.770 138.721 138.672 138.623 138.574 138.525 138.476 138.427 138.378 138.329 138.280 138.231 138.182 138.133 138.084 138.035 137.986 137.937 137.888 137.839 137.790 137.741 137.692 137.643 137.594 137.545 137.496 137.447 137.398 137.349 137.300 137.251 137.202 137.153 137.104 137.055 137.006 136.957 136.908 136.859 136.810 136.761 136.712 136.663 136.614 136.565 136.516 136.467 136.418 136.369 136.320 136.271 136.222 136.173 136.124 136.075 136.026 135.977 135.928 135.879 135.830 135.781 135.732 135.683 135.634 135.585 135.536 135.487 135.438 135.389 135.340 135.291 135.242 135.193 135.144 135.095 135.046 134.997 134.948 134.899 134.850 134.801 134.752 134.703 134.654 134.605 134.556 134.507 134.458 134.409 134.360 134.311 134.262 134.213 134.164 134.115 134.066 134.017 133.968 133.919 133.870 133.821 133.772 133.723 133.674 133.625 133.576 133.527 133.478 133.429 133.380 133.331 133.282 133.233 133.184 133.135 133.086 133.037 132.988 132.939 132.890 132.841 132.792 132.743 132.694 132.645 132.596 132.547 132.498 132.449 132.400 132.351 132.302 132.253 132.204 132.155 132.106 132.057 132.008 131.959 131.910 131.861 131.812 131.763 131.714 131.665 131.616 131.567 131.518 131.469 131.420 131.371 131.322 131.273 131.224 131.175 131.126 131.077 131.028 130.979 130.930 130.881 130.832 130.783 130.734 130.685 130.636 130.587 130.538 130.489 130.440 130.391 130.342 130.293 130.244 130.195 130.146 130.097 130.048 129.999 129.950 129.901 129.852 129.803 129.754 129.705 129.656 129.607 129.558 129.509 129.460 129.411 129.362 129.313 129.264 129.215 129.166 129.117 129.068 129.019 128.970 128.921 128.872 128.823 128.774 128.725 128.676 128.627 128.578 128.529 128.480 128.431 128.382 128.333 128.284 128.235 128.186 128.137 128.088 128.039 127.990 127.941 127.892 127.843 127.794 127.745 127.696 127.647 127.598 127.549 127.500 127.451 127.402 127.353 127.304 127.255 127.206 127.157 127.108 127.059 127.010 126.961 126.912 126.863 126.814 126.765 126.716 126.667 126.618 126.569 126.520 126.471 126.422 126.373 126.324 126.275 126.226 126.177 126.128 126.079 126.030 125.981 125.932 125.883 125.834 125.785 125.736 125.687 125.638 125.589 125.540 125.491 125.442 125.393 125.344 125.295 125.246 125.197 125.148 125.099 125.050 125.001 124.952 124.903 124.854 124.805 124.756 124.707 124.658 124.609 124.560 124.511 124.462 124.413 124.364 124.315 124.266 124.217 124.168 124.119 124.070 124.021 123.972 123.923 123.874 123.825 123.776 123.727 123.678 123.629 123.580 123.531 123.482 123.433 123.384 123.335 123.286 123.237 123.188 123.139 123.090 123.041 122.992 122.943 122.894 122.845 122.796 122.747 122.698 122.649 122.600 122.551 122.502 122.453 122.404 122.355 122.306 122.257 122.208 122.159 122.110 122.061 122.012 121.963 121.914 121.865 121.816 121.767 121.718 121.669 121.620 121.571 121.522 121.473 121.424 121.375 121.326 121.277 121.228 121.179 121.130 121.081 121.032 120.983 120.934 120.885 120.836 120.787 120.738 120.689 120.640 120.591 120.542 120.493 120.444 120.395 120.346 120.297 120.248 120.199 120.150 120.101 120.052 120.003 119.954 119.905 119.856 119.807 119.758 119.709 119.660 119.611 119.562 119.513 119.464 119.415 119.366 119.317 119.268 119.219 119.170 119.121 119.072 119.023 118.974 118.925 118.876 118.827 118.778 118.729 118.680 118.631 118.582 118.533 118.484 118.435 118.386 118.337 118.288 118.239 118.190 118.141 118.092 118.043 117.994 117.945 117.896 117.847 117.798 117.749 117.700 117.651 117.602 117.553 117.504 117.455 117.406 117.357 117.308 117.259 117.210 117.161 117.112 117.063 117.014 116.965 116.916 116.867 116.818 116.769 116.720 116.671 116.622 116.573 116.524 116.475 116.426 116.377 116.328 116.279 116.230 116.181 116.132 116.083 116.034 115.985 115.936 115.887 115.838 115.789 115.740 115.691 115.642 115.593 115.544 115.495 115.446 115.397 115.348 115.299 115.250 115.201 115.152 115.103 115.054 115.005 114.956 114.907 114.858 114.809 114.760 114.711 114.662 114.613 114.564 114.515 114.466 114.417 114.368 114.319 114.270 114.221 114.172 114.123 114.074 114.025 113.976 113.927 113.878 113.829 113.780 113.731 113.682 113.633 113.584 113.535 113.486 113.437 113.388 113.339 113.290 113.241 113.192 113.143 113.094 113.045 112.996 112.947 112.898 112.849 112.800 112.751 112.702 112.653 112.604 112.555 112.506 112.457 112.408 112.359 112.310 112.261 112.212 112.163 112.114 112.065 112.016 111.967 111.918 111.869 111.820 111.771 111.722 111.673 111.624 111.575 111.526 111.477 111.428 111.379 111.330 111.281 111.232 111.183 111.134 111.085 111.036 110.987 110.938 110.889 110.840 110.791 110.742 110.693 110.644 110.595 110.546 110.497 110.448 110.399 110.350 110.301 110.252 110.203 110.154 110.105 110.056 110.007 109.958 109.909 109.860 109.811 109.762 109.713 109.664 109.615 109.566 109.517 109.468 109.419 109.370 109.321 109.272 109.223 109.174 109.125 109.076 109.027 108.978 108.929 108.880 108.831 108.782 108.733 108.684 108.635 108.586 108.537 108.488 108.439 108.390 108.341 108.292 108.243 108.194 108.145 108.096 108.047 107.998 107.949 107.900 107.851 107.802 107.753 107.704 107.655 107.606 107.557 107.508 107.459 107.410 107.361 107.312 107.263 107.214 107.165 107.116 107.067 107.018 106.969 106.920 106.871 106.822 106.773 106.724 106.675 106.626 106.577 106.528 106.479 106.430 106.381 106.332 106.283 106.234 106.185 106.136 106.087 106.038 105.989 105.940 105.891 105.842 105.793 105.744 105.695 105.646 105.597 105.548 105.499 105.450 105.401 105.352 105.303 105.254 105.205 105.156 105.107 105.058 105.009 104.960 104.911 104.862 104.813 104.764 104.715 104.666 104.617 104.568 104.519 104.470 104.421 104.372 104.323 104.274 104.225 104.176 104.127 104.078 104.029 103.980 103.931 103.882 103.833 103.784 103.735 103.686 103.637 103.588 103.539 103.490 103.441 103.392 103.343 103.294 103.245 103.196 103.147 103.098 103.049 102.999 102.950 102.901 102.852 102.803 102.754 102.705 102.656 102.607 102.558 102.509 102.460 102.411 102.362 102.313 102.264 102.215 102.166 102.117 102.068 102.019 101.970 101.921 101.872 101.823 101.774 101.725 101.676 101.627 101.578 101.529 101.480 101.431 101.382 101.333 101.284 101.235 101.186 101.137 101.088 101.039 100.990 100.941 100.892 100.843 100.794 100.745 100.696 100.647 100.598 100.549 100.500 100.451 100.402 100.353 100.304 100.255 100.206 100.157 100.108 100.059 100.010 99.961 99.912 99.863 99.814 99.765 99.716 99.667 99.618 99.569 99.520 99.471 99.422 99.373 99.324 99.275 99.226 99.177 99.128 99.079 99.030 98.981 98.932 98.883 98.834 98.785 98.736 98.687 98.638 98.589 98.540 98.491 98.442 98.393 98.344 98.295 98.246 98.197 98.148 98.099 98.050 98.001 97.952 97.903 97.854 97.805 97.756 97.707 97.658 97.609 97.560 97.511 97.462 97.413 97.364 97.315 97.266 97.217 97.168 97.119 97.070 97.021 96.972 96.923 96.874 96.825 96.776 96.727 96.678 96.629 96.580 96.531 96.482 96.433 96.384 96.335 96.286 96.237 96.188 96.139 96.090 96.041 95.992 95.943 95.894 95.845 95.796 95.747 95.698 95.649 95.600 95.551 95.502 95.453 95.404 95.355 95.306 95.257 95.208 95.159 95.110 95.061 95.012 94.963 94.914 94.865 94.816 94.767 94.718 94.669 94.620 94.571 94.522 94.473 94.424 94.375 94.326 94.277 94.228 94.179 94.130 94.081 94.032 93.983 93.934 93.885 93.836 93.787 93.738 93.689 93.640 93.591 93.542 93.493 93.444 93.395 93.346 93.297 93.248 93.199 93.150 93.101 93.052 93.003 92.954 92.905 92.856 92.807 92.758 92.709 92.660 92.611 92.562 92.513 92.464 92.415 92.366 92.317 92.268 92.219 92.170 92.121 92.072 92.023 91.974 91.925 91.876 91.827 91.778 91.729 91.680 91.631 91.582 91.533 91.484 91.435 91.386 91.337 91.288 91.239 91.190 91.141 91.092 91.043 90.994 90.945 90.896 90.847 90.798 90.749 90.700 90.651 90.602 90.553 90.504 90.455 90.406 90.357 90.308 90.259 90.210 90.161 90.112 90.063 90.014 89.965 89.916 89.867 89.818 89.769 89.720 89.671 89.622 89.573 89.524 89.475 89.426 89.377 89.328 89.279 89.230 89.181 89.132 89.083 89.034 88.985 88.936 88.887 88.838 88.789 88.740 88.691 88.642 88.593 88.544 88.495 88.446 88.397 88.348 88.299 88.250 88.201 88.152 88.103 88.054 88.005 87.956 87.907 87.858 87.809 87.760 87.711 87.662 87.613 87.564 87.515 87.466 87.417 87.368 87.319 87.270 87.221 87.172 87.123 87.074 87.025 86.976 86.927 86.878 86.829 86.780 86.731 86.682 86.633 86.584 86.535 86.486 86.437 86.388 86.339 86.290 86.241 86.192 86.143 86.094 86.045 85.996 85.947 85.898 85.849 85.800 85.751 85.702 85.653 85.604 85.555 85.506 85.457 85.408 85.359 85.310 85.261 85.212 85.163 85.114 85.065 85.016 84.967 84.918 84.869 84.820 84.771 84.722 84.673 84.624 84.575 84.526 84.477 84.428 84.379 84.330 84.281 84.232 84.183 84.134 84.085 84.036 83.987 83.938 83.889 83.840 83.791 83.742 83.693 83.644 83.595 83.546 83.497 83.448 83.399 83.350 83.301 83.252 83.203 83.154 83.105 83.056 83.007 82.958 82.909 82.860 82.811 82.762 82.713 82.664 82.615 82.566 82.517 82.468 82.419 82.370 82.321 82.272 82.223 82.174 82.125 82.076 82.027 81.978 81.929 81.880 81.831 81.782 81.733 81.684 81.635 81.586 81.537 81.488 81.439 81.390 81.341 81.292 81.243 81.194 81.145 81.096 81.047 81.000 80.951 80.902 80.853 80.804 80.755 80.706 80.657 80.608 80.559 80.510 80.461 80.412 80.363 80.314 80.265 80.216 80.167 80.118 80.069 80.020 79.971 79.922 79.873 79.824 79.775 79.726 79.677 79.628 79.579 79.530 79.481 79.432 79.383 79.334 79.285 79.236 79.187 79.138 79.089 79.040 78.991 78.942 78.893 78.844 78.795 78.746 78.697 78.648 78.599 78.550 78.501 78.452 78.403 78.354 78.305 78.256 78.207 78.158 78.109 78.060 78.011 77.962 77.913 77.864 77.815 77.766 77.717 77.668 77.619 77.570 77.521 77.472 77.423 77.374 77.325 77.276 77.227 77.178 77.129 77.080 77.031 76.982 76.933 76.884 76.835 76.786 76.737 76.688 76.639 76.590 76.541 76.492 76.443 76.394 76.345 76.296 76.247 76.198 76.149 76.100 76.051 76.002 75.953 75.904 75.855 75.806 75.757 75.708 75.659 75.610 75.561 75.512 75.463 75.414 75.365 75.316 75.267 75.218 75.169 75.120 75.071 75.022 74.973 74.924 74.875 74.826 74.777 74.728 74.679 74.630 74.581 74.532 74.483 74.434 74.385 74.336 74.287 74.238 74.189 74.140 74.091 74.042 73.993 73.944 73.895 73.846 73.797 73.748 73.699 73.650 73.601 73.552 73.503 73.454 73.405 73.356 73.307 73.258 73.209 73.160 73.111 73.062 73.013 72.964 72.915 72.866 72.817 72.768 72.719 72.670 72.621 72.572 72.523 72.474 72.425 72.376 72.327 72.278 72.229 72.180 72.131 72.082 72.033 71.984 71.935 71.886 71.837 71.788 71.739 71.690 71.641 71.592 71.543 71.494 71.445 71.396 71.347 71.298 71.249 71.200 71.151 71.102 71.053 71.004 70.955 70.906 70.857 70.808 70.759 70.710 70.661 70.612 70.563 70.514 70.465 70.416 70.367 70.318 70.269 70.

PRZEKRÓJ NORMALNY A-A
spadek jednostronny



LEGENDA :

- nawierzchnia z betonowych płyt drogowych gr. 15cm
- podsypka piaskowa gr. 10cm
- podbudowa z kruszywa C50/30 gr. 35cm
- warstw odsączająca z pospółki gr. 25cm
- pobocze z kruszywa łamanego gr. 15cm
- nasypy z pospółki drogowej frakcji 0-31,5mm
- linia istniejącego terenu

		BIURO PROJEKTÓW DROGOWYCH PROGRES NOWE SÓLDANY 7 11-500 GIŻYCKO		TEL. 519-612-895 e-mail: progres.ap@wp.pl
		PROJEKT TECHNICZNY	BRANŻA DROGOWA	DATA OPRACOWANIA 10.2025 r.
NAZWA INWESTYCJI		Wykonanie tymczasowej drogi dojazdowej do Zakładu Unieszkodliwiania Odpadów Komunalnych w miejscowości Spytkowo.		
LOKALIZACJA INWESTYCJI		województwo warmińsko-mazurskie, powiat Giżycki, gmina Giżycko miejscowość Spytkowo na działkach nr: 350/12, 350/14 oraz 350/15 obręb 0013 Spytkowo		
INWESTOR		Zakład Unieszkodliwiania Odpadów Komunalnych Spytkowo Sp. z o.o. Spytkowo 69, 11-500 Giżycko		
TYTUŁ RYSUNKU		PRZEKRÓJ NORMALNY		NUMER RYSUNKU 3
PROJEKTANT mgr inż. Wojciech Rudzki		NUMER UPRAWNIENÍ WAM/0125/PWOD/10		
ASYSTENT inż. Paweł Pińkowski				